














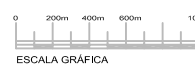
**LEGENDA**

-  Limites das Subprefeituras (aprovado em 18/07/2002)
-  Limite dos Distritos
-  Referência Urbana
-  Parque e Reserva Existente
-  Terra Indígena
-  Hidrografia
-  Limite de Área de Proteção e Recuperação dos Mananciais
-  Limite de Área de Proteção Ambiental
-  Rodoviário
-  Limite do Município de São Paulo

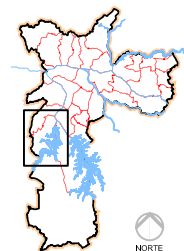
**ZONAS ESPECIAIS DE INTERESSE SOCIAL - Inclui Indicações do PDE e do PR**

-  ZEIS 01 Favelas e Loteamentos Precários
-  ZEIS 02 Áreas Vazias ou Subutilizadas
-  ZEIS 04 Áreas Vazias ou Subutilizadas em Área de Proteção de Mananciais

**PLANO REGIONAL**



ESCALA GRÁFICA



NORTE

Secretaria Municipal de Planejamento Urbano  
Subprefeitura M'Boi Mirim

ZONAS ESPECIAIS DE INTERESSE SOCIAL

MAPA 06

escala GRÁFICA  
data 30/01/03  
base geolog 212  
arquivo

Autoria  
LAB HAB FAU USP  
Colaboração